


ROMÂNIA
CONSILIUL JUDEȚEAN DÂMBOVIȚA

Arhitect șef

nr. 7482 din 21.04.2017

*Am primit in exemplor
bunul primar
Gica ion*



Avizul structurii CU

nr. 74 din 07.04.2017

Domnului

PRIMAR AL COMUNEI PIETROSITA

Urmare cererea dvs. nr. 1009 din 06.03.2017 pentru emiterea avizului structurii de specialitate în vederea eliberării certificatului de urbanism solicitat de ¹⁾ COMUNA PIETROSITA

cu sediul ²⁾ în județul DAMBOVITA comuna PIETROSITA
satul PIETROSITA cod poștal _____
strada _____ nr. 471 bloc _____ sc. _____ et. _____ ap. _____
telefon/fax _____ e-mail _____

Pentru imobilul - teren și/sau construcții - situat în județul DÂMBOVIȚA
comuna PIETROSITA DEALU FRUMOS; PIETROSITA PIETROSITA

cod poștal _____ strada _____ nr. _____ bl. _____ sc. _____ et. _____ ap. _____
sau identificat prin ³⁾ Plan incadrare in zona vizat OCPI, Inventarul bunurilor care apartin domeniului public al comunei

Depusă pentru ⁴⁾ ASFALTARE DRUMURI DE INTERES LOCAL IN COMUNA PIETROSITA, JUDETUL DAMBOVITA


În urma analizării propunerii de Certificat de urbanism transmis și a verificării datelor existente, se emite următorul

A V I Z ⁵⁾

FAVORABIL cu conditia redactarii certificatului de urbanism conform modificarilor trecute in anexa si a celor din propunere.
Forma finala a certificatului va fi depusa la documentatia tehnica pentru obtinerea avizului structurii.

Întocmit: Adriana Gica

ARHITECT ȘEF,
ARH. arh. JULIAN VISANU



ASFALTARE DRUMURI DE INTERES LOCAL ÎN COMUNA PIETROȘITA, JUDEȚUL DÂMBOVIȚA

Propunerea de C.U. emisă de Primaria Pietroșita se va complete și cu următoarele:

La punctul nr. 3 - REGIMUL TEHNIC:

În comuna Pietroșita, satele Pietroșita și Dealu Frumos se vor moderniza 4551.52 ml de drumuri comunale cu o suprafață totala de 27.977 mp.

Conform pct. 11.8.5.2 din RLU aferent PUG - **Utilizari permise cu conditii:** In zona de protecție a drumurilor publice, toate construcțiile și amenajările cu condiția respectării prescripțiilor tehnice și reglementarilor urbanistice, în condițiile stabilite de Ordonanța Guvernului nr. 43/1997, cu avizele conforme stabilite de legislația in vigoare.

Conform pct. 11.8.5.5 din RLU aferent PUG – In zona de protecție a monumentelor istorice.

Conform pct. 11.8.6 din RLU aferent PUG - **Interdicții temporare de construire:**In zona strazilor principale și secundare din satele Pietroșita și Dealu Frumos, până la eliminarea factorilor de risc datorati alunecarilor previzibile de pe versanții satelor, pana la elaborarea PUZ cu regulament aferent **este obligatorie condiționarea la autorizare de obținerea a avizelor de la administratorul drumurilor, de la Inspectoratul de Aparare Civila, de la Agenția de Mediu Dâmbovița, aviz geotehnic de la o firmă sau un specialist atestat în domeniu,** precum și de alți factori interesați în legătură cu aceste căi de comunicație.

Conform pct. 6.1.3 din RLU aferent PUG – Zona strazilor din localitatile rurale cuprinde ampriza drumului si zonele de siguranta ale drumului, in conformitate cu prevederile Ordonantei nr. 43/1997 modificată și completată de Ordonanța nr. 7/29.01.2010.

Conform pct. 6.1.4 din RLU aferent PUG - La proiectarea, execuția și **intervențiile asupra strazilor** din localitatea Pietrosita se va tine seama de categoriile funcționale ale acestora, de traficul rutier, de siguranța circulației, de factorii economici, sociali și de apărare, de conservarea și protecția mediului înconjurator, de planurile de urbanism și amenajarea teritoriului, de anchetele de trafic origine – destinație, precum și de normele tehnice în vigoare pentru adaptarea acestora la cerințele persoanelor cu handicap și ale celor de varsta a treia.


Conform "Normelor tehnice privind proiectarea, construirea și modernizarea drumurilor" aprobate prin Ordinul ministrului transportului nr.45/1998 - anexa nr. 1, lățimea platformei si a părții carosabile se stabilesc în funcție de clasa tehnică, de categoria funcțională și de elementele prevăzute astfel: lățimea platformei: 5 m la drumurile cu o bandă de circulație și 7 m - 12 m la drumurile cu două benzi de circulație; lățimea părții carosabile: 4 m la drumurile cu o bandă de circulație și 5,5 m – 7 m la drumurile cu două benzi de circulație.

- **Punctul 5 d.3)** Avize/acorduri specifice administrației publice centrale: Aviz gospodărirea apelor, Aviz Stat Major General.

- **Punctul 5 d.4 f)** Conform art. 269 alin (5) din Codul Fiscal: Institutiile publice nu sunt persoane impozabile pentru activitatile care sunt desfasurate în calitate de autoritati publice, chiar daca pentru desfasurarea acestor activitati nu li se percep cotizatii, onorarii, redevente, taxe sau alte plăți.

ARHITECT ȘEF,

arh. Iulian VIȘANU



Întocmit,

ing. Adriana Gică

A handwritten signature in black ink, appearing to be 'AG' or similar, representing the engineer Adriana Gică.